








VÝPIS STAVEBNÍCH OBJEKTŮ	
101	REKONSTRUKCE MÍSTNÍ KOMUNIKACE UL. PODLEŠÍ (TŘI OŠEKY)
102	REKONSTRUKCE MÍSTNÍ KOMUNIKACE UL. MILÁNOVY
201	NOVOSTAVBA OPĚRNÉ STĚNY UL. PODLEŠÍ
202	NOVOSTAVBA OPĚRNÉ STĚNY UL. MILÁNOVY
301.1.	OPRAVA VODOVODU
301.2.	PRODLOUŽENÍ VODOVODU
302.1.	SPUŠŤKOVÁ KANALIZACE STOKA S1
302.2.	SPUŠŤKOVÁ KANALIZACE STOKA S2
302.3.	SPUŠŤKOVÁ KANALIZACE STOKA S3
302.4.	SPUŠŤKOVÁ KANALIZACE NOVÉ KANALIZAČNÍ PŘÍPOJKY
303.1.	DEŠŤOVÁ KANALIZACE STOKA D1
303.2.	DEŠŤOVÁ KANALIZACE STOKA D2
303.3.	DEŠŤOVÁ KANALIZACE STOKA D3
303.4.	DEŠŤOVÁ KANALIZACE NOVÉ KANALIZAČNÍ PŘÍPOJKY
401	PRODLOUŽENÍ STÁVAJÍCÍHO VEDENÍ VEŘEJNÉHO OSVĚTLENÍ

LEGENDA:

- polohopis
oplocení
budovy
- 3111 3111 hranice parcel
- nově navržené hranice

Stávající vedení IS

- | | | | | |
|---|-----------------------------|--------|-------------|-----------|
| | vodovod | spřávk | VAS | Boskovice |
|  | stl plynovod | spřávk | Gřidresives | |
|  | ntl plynovod | spřávk | Gřidresives | |
|  | kanalizace jednotná | spřávk | VAS | Boskovice |
| | kanalizace spřávk | spřávk | Eon | Boskovice |
| | podzemní vedení NN | spřávk | Eon | |
|  | nadzemní vedení NN | spřávk | Eon | |
|  | podzemní vedení NN | spřávk | Eon | |
| | sdlávkování vedení nadzemní | spřávk | Cetin | |
| | sdlávkování vedení podzemní | spřávk | Cetin | |

Navržené IS

- vodovod
— splošková kanalizace
— dešťová kanalizace
— vedení veřejného osvětlení
- Navržené plochy**
- stavební úpravy místní komunikace –
 - stavební úpravy místní komunikace –
 - sjezdy – důležitý povrch
 - chodník – důležitý povrch
 - bezbariérové úpravy – důležitý povrch

POZNÁMKA:

- INŽENÝRSKÉ SÍTĚ JSOU ZAKRESLENY INFORMATIVNĚ. PŘED ZAŘÍZENÍM ZEMNÍCH PRACÍ
NUTNO ZAJISTIT JEJICH VYTÝČENÍ
SOUŘADNICOVÝ SYSTÉM S-JTSK
VÝŠKOVÝ SYSTÉM Bpv

[illegible]